

Commune de Chevilly

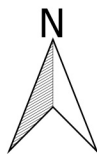
Réseau d'eau potable

Commande ASIT-VD :
Echelle 1:500







GEO SOLUTIONS
ingénieurs SA

Vevey | Château-d'Oex | Aigle | Les Diablerets
www.geo-solutions.ch

Vevey, le 31 mai 2017



Légende

-  Conduite d'eau potable
-  Raccordement d'eau potable
-  Désaffecté
-  Projeté
-  Borne hydrante
-  Vanne

Les données sont issues du plan directeur de distribution des eaux (PDDE), réalisé sur la base d'une carte nationale au 1:25'000. La précision à cette échelle peut être très mauvaise (> 1m).

Informations dépourvues de foi publique. Les informations à caractère légal sont fournies par les autorités compétentes. Aucune garantie n'est donnée sur l'exactitude, l'exhaustivité et l'actualité des données. La position des conduites est à vérifier par sondage. Source : Géodonnées Etat de Vaud

